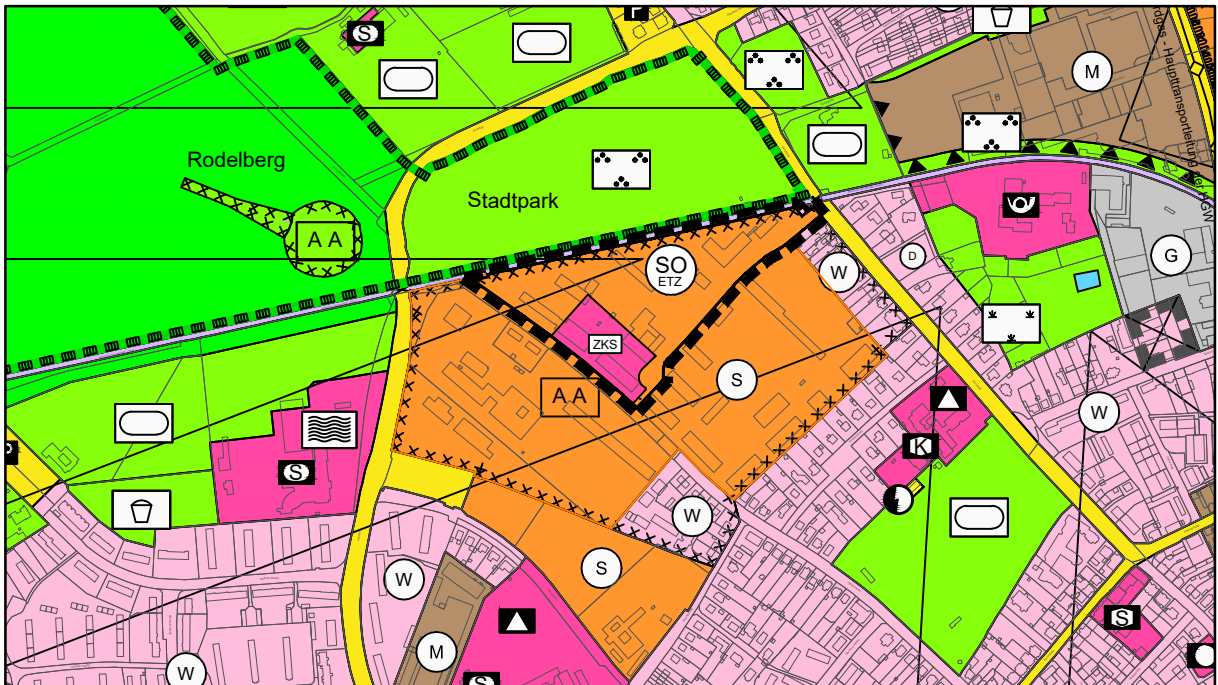




BISHERIGE DARSTELLUNG IM FLÄCHENNUTZUNGSPLAN 1990




DARSTELLUNG NACH DER 10. ANPASSUNG

**PLANZEICHENERKLÄRUNG  
DARSTELLUNGEN**

**ART DER BAULICHEN NUTZUNG**  
§ 5 Abs. 2 Nr. 1 BauGB und §§ 1-11 BauNVO

-  Sonderbauflächen  
§ 1 Abs. 1 Nr. 4 BauNVO
-  Sonstiges Sondergebiet (Einsatztrainingszentrum)  
§ 11 BauNVO


**EINRICHTUNGEN UND ANLAGEN ZUR VERSORUNG MIT GÜTERN  
UND DIENSLEISTUNGEN DES ÖFFENTLICHEN UND PRIVATEN  
BEREICHES, FLÄCHEN FÜR DEN GEMEINBEDARF SOWIE DIE  
FLÄCHEN FÜR SPORT- UND SPIELANLAGEN § 5 Abs. 2 Nr. 2 BauGB**

-  Zivil- und Katastrophenschutz

**KENNZEICHNUNGEN**  
FLÄCHEN, DEREN BÖDEN MIT UMWELTGEFÄHRDENDEN  
STOFFEN BELASTET SEIN KÖNNEN § 5 Abs. 3 Nr. 3 BauGB

-  Altablagerungen

**RÄUMLICHER GELTUNGSBEREICH**

 Grenze des räumlichen Geltungsbereiches  
der Flächennutzungsplananpassung



Stadt  
**Neumünster**  
Der Oberbürgermeister

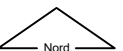
Stadtplanung /  
Stadtentwicklung



10. Anpassung des Flächennutzungsplanes 1990  
von Neumünster  
"Ehemalige Hindenburg-Kaserne, nördlicher Teil"

Maßstab:  
ohne

Planzeichnung



bearbeitet:	09.02.2024	P_Kroeger	Neumünster, den 26.06.2024
geändert:	12.04.2024	P_Kroeger	i.A.

Datengrundlage: ALKIS, 2023 Herausgeber: LVermGeo (Landesamt für Vermessung und Geo-Informationen)